



INSTITUTO FEDERAL DE EDUCAÇÃO, CIÊNCIA E TECNOLOGIA DA  
PARAÍBA

PROCESSO INTERNO SIMPLIFICADO PARA SELEÇÃO DE ESTUDANTES  
PARA INTERCÂMBIO NO CANADÁ

EDITAL Nº 01/2018 – ARINTER, RETIFICADO PELO EDITAL Nº 02/2018

PROJETO “ENGLISH THROUGH TORONTO” - CANADA

RELATÓRIO DE VIAGEM: CURSO DE IMERSÃO EM LÍNGUA INGLESA

Eu, José Leonardo Pontes de Lima, graduando do 4º período do Curso de Letras – Língua Portuguesa, ofertado pelo Instituto Federal da Paraíba, pude me submeter, através do Edital nº 01/2018 - ARINTER, retificado pelo Edital nº 02/2018 - ARINTER., à uma seleção de internacionalização no âmbito do projeto English Through Toronto – Canada, que tem como objeto precípua a imersão na língua inglesa. Fui, juntamente com os demais selecionados, precursor no projeto voltado à estudantes, o qual surge como uma forma de oportunizar ao estudante ter contato com outra língua que não a sua nativa e, para além disso, vivenciar o pluralismo cultural, permitindo experienciar o novo de forma subjetiva, contemplando o campo acadêmico, a troca afetiva e o processo de desenvolvimento humano.

À luz do que preconiza o edital, houve a realização do Curso de Língua Inglesa na International Language Schools of Canada – ILSC com duração de um mês. As aulas dividiam-se entre obrigatórias e eletivas, sendo das 09h às 12h e das 13h às 14h30, respectivamente. No tocante as eletivas, há a possibilidade de escolha, as opções visam atender a necessidade do alunado, que pode ser Conversation, Grammar, Listening, Pronunciation, Writing, etc. A escola está apta a lidar com a necessidade do aluno. Nessa perspectiva, há a disponibilização de profissionais voltados para efetivar a comunicação com cada nacionalidade, lidando de forma hábil com as necessidades apresentadas. Os professores têm senso de responsabilidade, adotam uma metodologia que viabilize a absorção do conteúdo e o material didático, além de consolidado, é trabalhado de modo preciso.

O edital está estruturado de modo que o estudante, a fim de fortificar a imersão na língua inglesa, hospede-se em Homestaying. As minhas homestayings tratam-se de duas mulheres, Maria e Beverly, ambas enfermeiras, residem à 1358 Lawrence Ave W, bem localizado, paradas de ônibus à frente da casa, estação de metrô nas proximidades, shopping, hospital, academia, supermercado, farmácia. Ambas me acolheram de forma respeitosa e, embora houvesse os alertas de “take care”, deram total liberdade para explorar a cidade.

Eu pude, no decorrer da imersão, conhecer pessoas novas e edificar laços no respeito, companheirismo e união. É inacreditável e lindo que pessoas de traços característicos tão divergentes possam se relacionar de forma sadia e humanística. Cada um vinha de um contexto social diferente e saber lidar com as diferenças de forma harmoniosa foi o fio condutor do nosso relacionamento de amizade. Conhecer Amanda, Dani, Wagner, Joab, Moacir, Mônica, Ismael, Jonas, Emerson, Filipe, foi e é motivo de agradecimento. Ouvei algumas vezes que amizade é sinônimo de companheirismo e o clichê “amizade verdadeira não é a que você não consegue quantificar os anos que conhece a pessoa,

mas sim a que faz, mesmo que você tenha conhecido a pessoa ontem, diferença positiva na sua vida” e é isso que vocês representam para mim.

Agradeço, chorando envergonhadamente de saudade, pela oportunidade de aprendizado na língua inglesa e maturação enquanto ser humano. Como afirma Moacir, “A saudade é sentida não pela ausência, mas sim pela presença. Foi um mês lindo e de experiências inesquecíveis que estarão sempre presentes em nossas vidas. Por isso, a saudade também nos acompanhará.”



My new home for a few days. 1358 Lawrence Ave W.



Room view.







Bus stop.



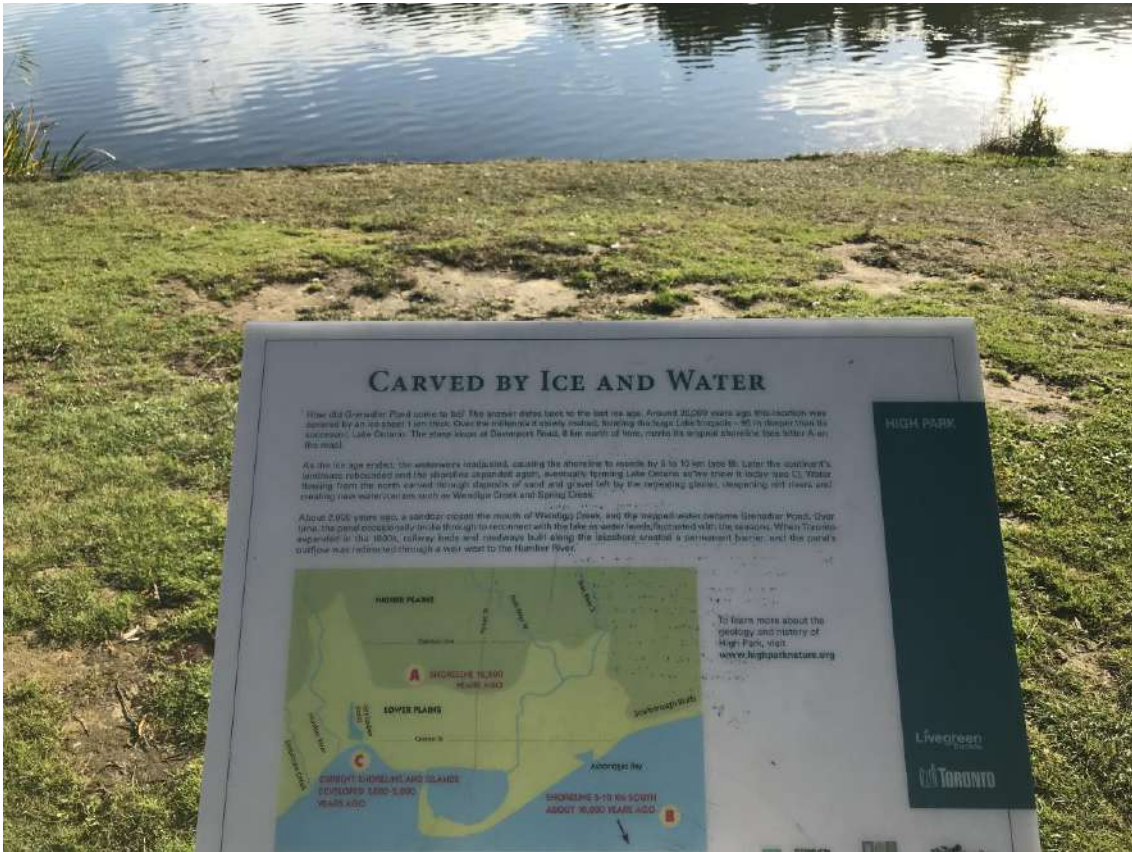
Old City Hall, 60 Queen Street West.











## CARVED BY ICE AND WATER

How did Gerrard Pond come to be? The answer dates back to the last ice age. Around 20,000 years ago, this location was covered by an ice sheet 1 km thick. Once the icebergs retreated, leaving the large Lake Ontario - 80% deeper than its successor, Lake Ontario. The steep slope at Davenport Road, 8 km north of here, marks its original shoreline (see letter A on the map).

As the ice age ended, the waters retreated, causing the shoreline to move by 8 to 10 km (see B). Later the shoreline's landmass retreated and the shoreline expanded again, eventually forming Lake Ontario as we know it today (see C). Water flowing from the north carved through channels of sand and gravel left by the retreating glacier, deepening soil crevices and creating new water courses such as Woodlawn Creek and Spring Creek.

About 2,000 years ago, a sandbar closed the mouth of Woodlawn Creek, and the trapped water became Gerrard Pond. Over time, the pond occasionally broke through to reconnect with the lake as water levels fluctuated with the seasons. When Toronto expanded in the 1850s, railway beds and residential built along the shoreline created a permanent barrier, and the pond's outflow must return through a weir west to the Humber River.



To learn more about the geology and history of High Park, visit [www.highparknature.org](http://www.highparknature.org)

HIGH PARK

LIVEGREEN  
CITY OF TORONTO





High Park, 1837 Bloor Street West.




I have no words to thank. Thanks for the friendship, companionship, unity and mainly, thanks for the respect to the differences. We are really different from each other, but the new one has united us.





Church at Chinatown.



Kensington Market.





Niagara Falls.



CF Eaton Centre.





Casa Loma.



Halloween at Church St.






HTO Park.







Vaughan Mills, Toronto Premier Outlet Mall. 1 Bass Pro Mills Dr, Concord, ON L4K FW4.









Royal Ontario Museum.















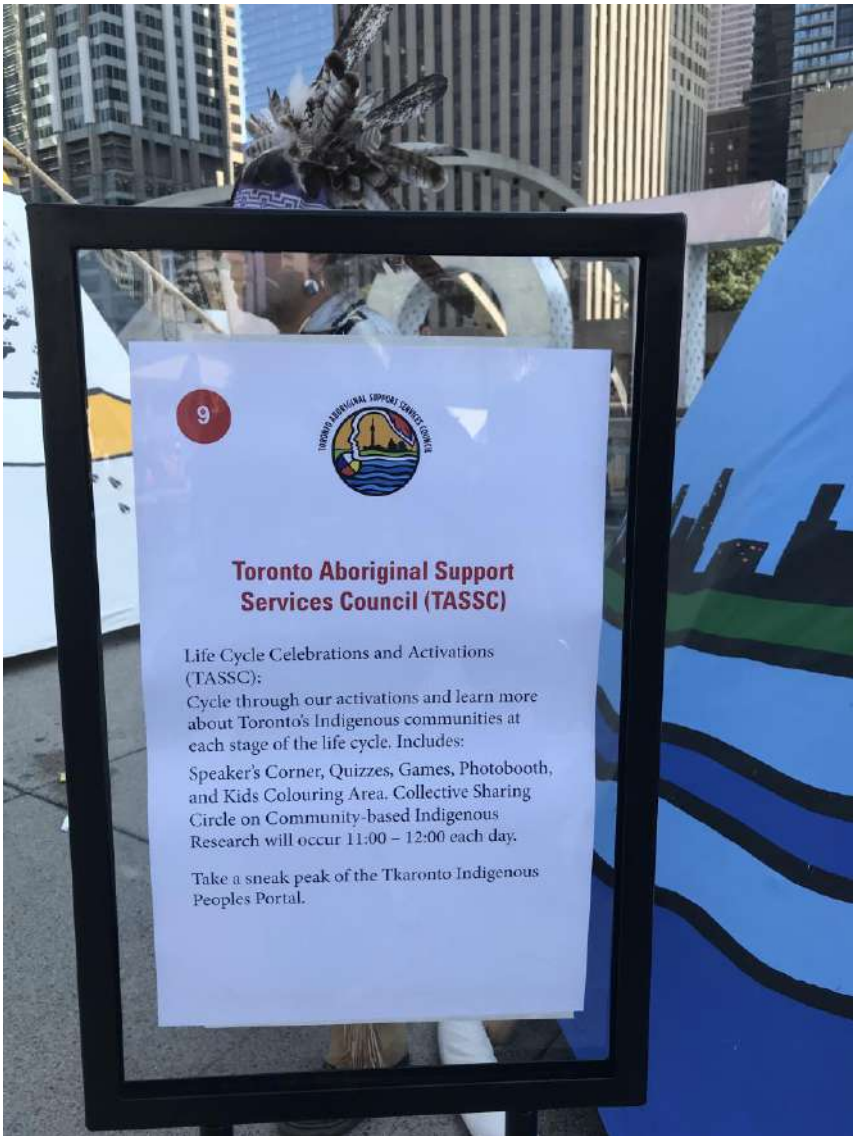
CN Tower.





The first group of students. English Through Toronto – CA





Nathan Phillips Square.





Dani, thanks a lot for everything. You're amazing! I hope you guys like this little gift.





Church Street, is an LGBT-oriented enclave in Toronto. Respect, equality.









Graffiti Alley. The future is bright.



# Welcome to Toronto Island Park



## LEGEND

- 1. 1854-1862 Fort York
- 2. 1827-1829 St. James' Church
- 3. 1827-1829 St. James' Church
- 4. 1827-1829 St. James' Church
- 5. 1827-1829 St. James' Church
- 6. 1827-1829 St. James' Church
- 7. 1827-1829 St. James' Church
- 8. 1827-1829 St. James' Church
- 9. 1827-1829 St. James' Church
- 10. 1827-1829 St. James' Church
- 11. 1827-1829 St. James' Church
- 12. 1827-1829 St. James' Church
- 13. 1827-1829 St. James' Church
- 14. 1827-1829 St. James' Church
- 15. 1827-1829 St. James' Church
- 16. 1827-1829 St. James' Church
- 17. 1827-1829 St. James' Church
- 18. 1827-1829 St. James' Church
- 19. 1827-1829 St. James' Church
- 20. 1827-1829 St. James' Church
- 21. 1827-1829 St. James' Church
- 22. 1827-1829 St. James' Church
- 23. 1827-1829 St. James' Church
- 24. 1827-1829 St. James' Church
- 25. 1827-1829 St. James' Church
- 26. 1827-1829 St. James' Church
- 27. 1827-1829 St. James' Church
- 28. 1827-1829 St. James' Church
- 29. 1827-1829 St. James' Church
- 30. 1827-1829 St. James' Church

Toronto Island Information: 416-397-BOAT (2628) [toronto.ca/islands](http://toronto.ca/islands)













Amanda, my friend doesn't like to be photographed






Toronto Island Park.



ILSC, classroom.



Listening class.





Trethewey Park.






Niagara On The Lake.




University Ave.





Scotiabank Arena.

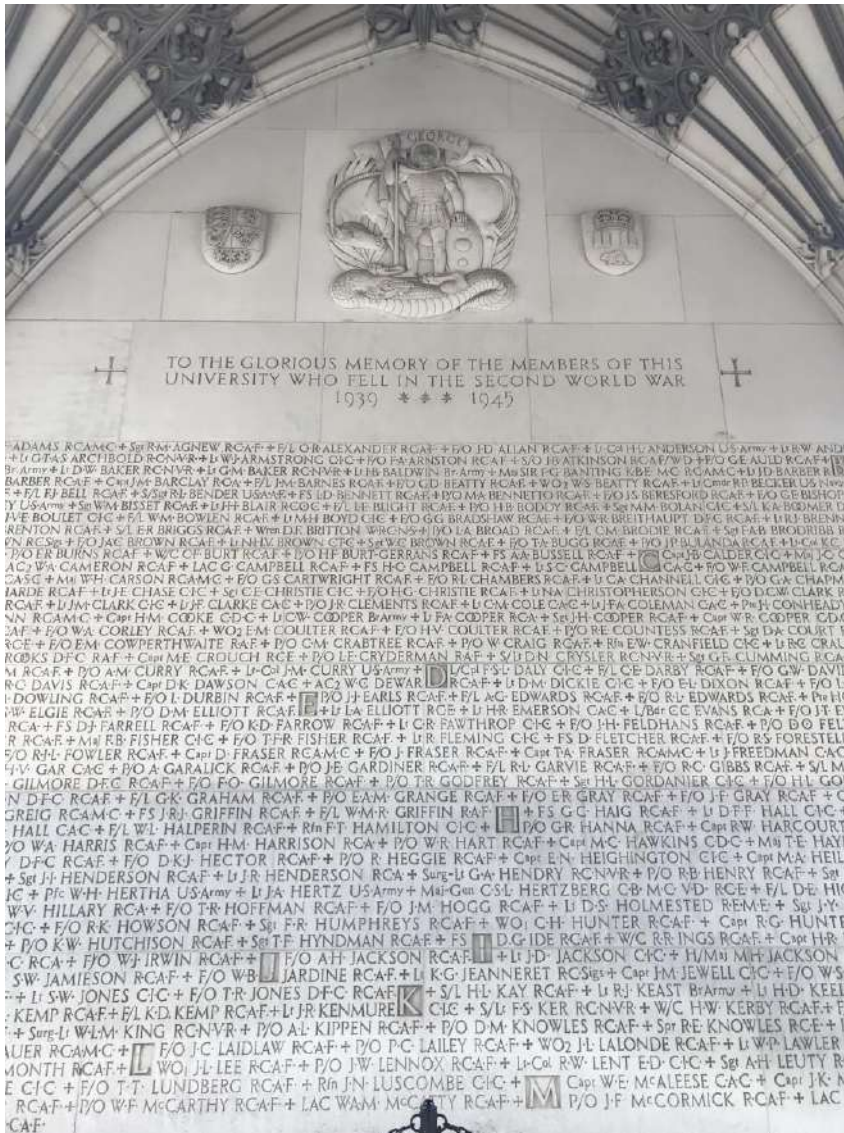













University of Toronto.









Art Gallery of Ontario.



Bata Shoe Museum.





Distillery District.





Museum Station.



Bus system information and map.



It's only a crazy dream until you do it.